

POLICIE ČESKÉ REPUBLIKY  
Krajské ředitelství policie Moravskoslezského kraje  
Územní odbor Karviná  
Dopravní inspektorát

PCR07ETRpo86832142

Č.j.KRPT-84046/ČJ-2020-070306

Karviná 22. května 2020

Počet listů: 1  
Přílohy: 6/6

ŠNAPKA SLUŽBY s.r.o.  
ING. IVAN ŠNAPKA  
Hřbitovní 651/8  
735 42 Těrlíčko

#### **Stanovisko k projektové dokumentaci pro územní a stavební řízení**

Policie České republiky, Krajské ředitelství policie Moravskoslezského kraje, územní odbor Karviná, dopravní inspektorát, jako dotčený orgán příslušný k uplatnění stanoviska k zajištění bezpečnosti a plynulosti provozu na pozemní komunikaci, po předložení žádosti ve věci:

**„Výstavba chodníku na ul. Polské v Karviné-Ráji“**

***n e m á   n á m í t e k***

k vydání územního/stavebního povolení dle ustanovení § 16 zák. č. 13/1997 Sb., o pozemních komunikacích, v platném znění.

Navržené přechody pro chodce však **nedoporučujeme** z důvodu absence požadovaných hodnot, které jsou dle ČSN 73 6110/Z1 pro realizaci předmětného záměru potřebné. **Doporučujeme** zde zřídit pouze vstup do vozovky, jenž bude dle vyhl. č. 398/2009 Sb., o obecných technických požadavcích zabezpečujících bezbariérové užívání staveb, opatřen pouze varovným pásem (viz. příloha č.1). K samotnému nasvětlení vstupu do vozovky vč. ostatních stavebních prvků, jenž byly navrženy, **nemáme námitek**.

Pzn.:

- 1) Varovný pás je dle vyhl. č. 398/2009 Sb., o obecných technických požadavcích zabezpečujících bezbariérové užívání staveb, nutný ve všech místech s rozdílem menším než 8cm mezi chodníkovou a poježděnou plochou (vstup do vozovky). **Doporučujeme** však konzultaci s odbornou organizací (Sons apod.).
- 2) Ve výkresu C3c (příloha č. 1) **nedoporučujeme**, v návaznosti na výše uvedené, signální pásy.
- 3) Ve výkresu C3a (příloha č. 2) **doporučujeme** ponechat sníženou obrubu pouze v případě plánované realizace sjezdu na pozemek parc. č. 1090/3.

- 4) Ve výkrese C3b **doporučujeme** ukončit chodník varovným pásem (obdobně jako na účelové komunikaci parc. č. 1140, viz. příloha č. 3) v případě, že se plánuje rozšíření zástavby, jejíž uživatelé by využívali parc. č. 1239/3 pro příjezd ke svým nemovitostem. V opačném případě může být ponechán navržený chodníkový přejezd.

21.   
por. PhDr. Martin DYSZKIEWICZ  
OEC: 308308

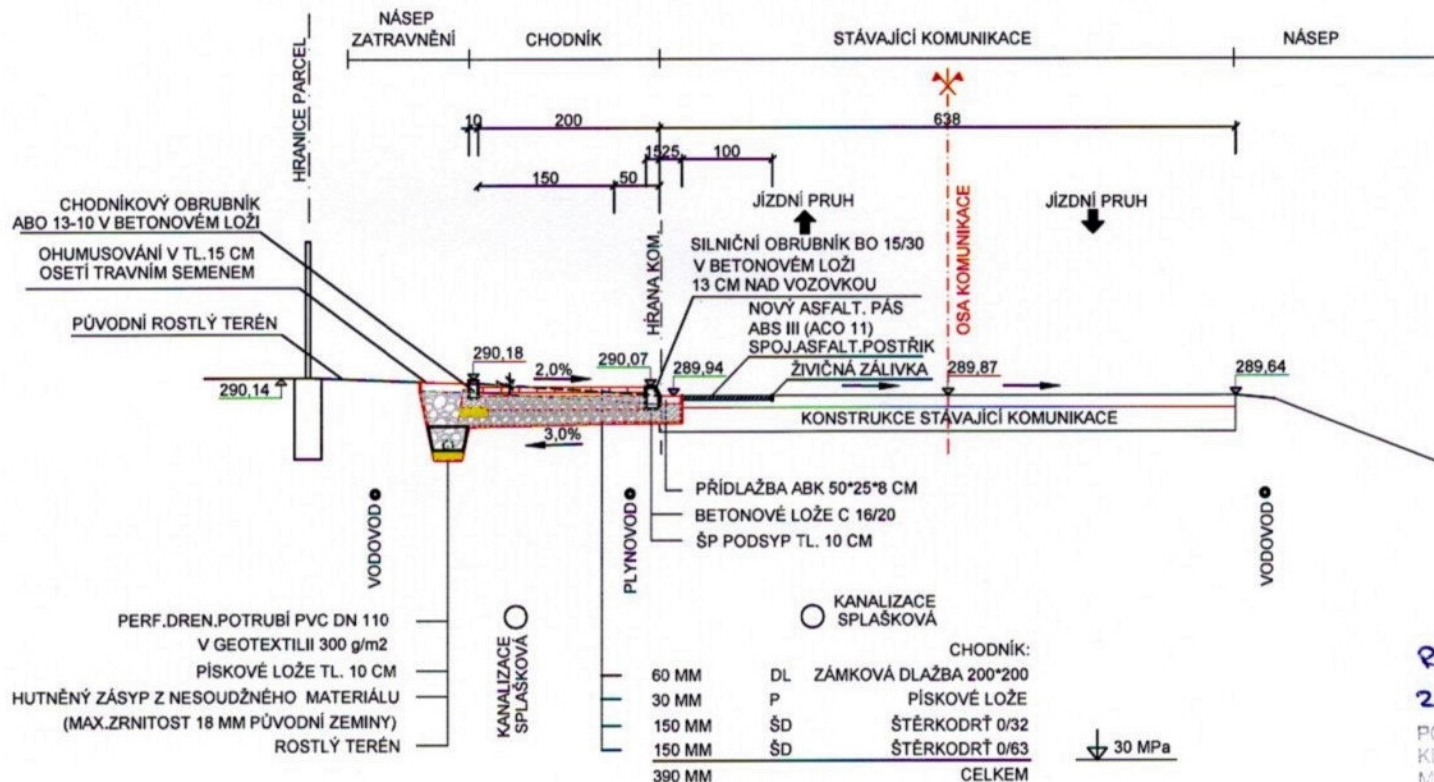
Zpracoval: por. PhDr. Martin DYSZKIEWICZ  
komisař

npor. Mgr. Daniel SEKANINA  
vedoucí DI



# VZOROVÝ PŘÍČNÝ ŘEZ CHODNÍKEM Č. 2

KM 0,420 00



por. PhDr. Martin Dyszkiewicz  
01.08.2020  
22.5.2020  
POLICIE ČESKÉ REPUBLIKY  
KRAJSKÉ ŘEDITELSTVÍ POLICIE  
MORAVSKOSLEZSKÉHO KRAJE  
ÚZEMNÍ ODSTŘ. KARVINA  
DOPRAVNÍ INSPEKTORÁT  
735 06 KARVINA - NOVÉ MĚSTO

## POZNÁMKA:

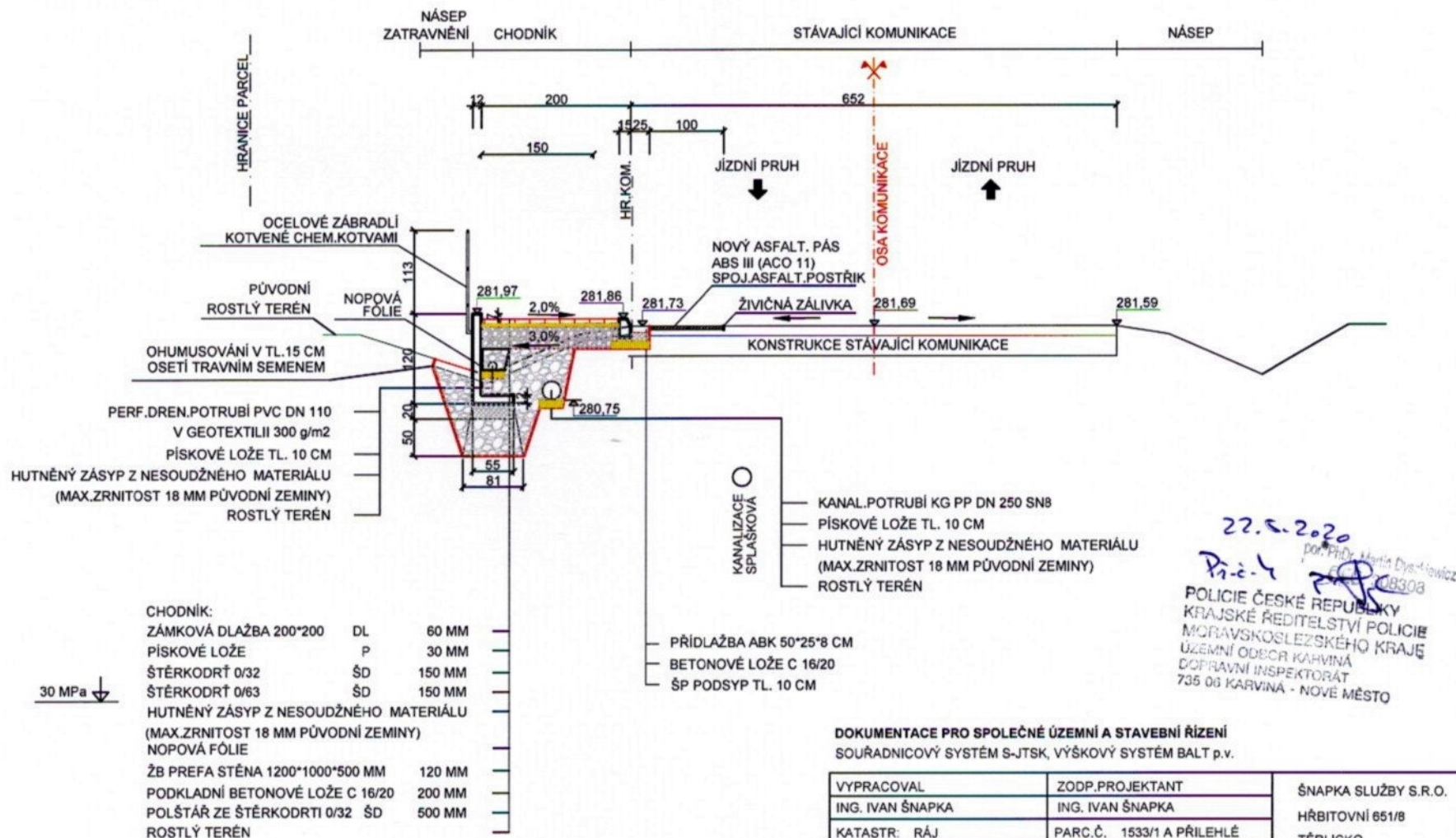
VÝMĚNNÁ VRSTVA PRO PODLOŽÍ S MODULEM PŘETVÁRNOSTI < 30 MPa  
KAMENIVO NEBO HUTNĚNÁ TŘIDĚNÁ STRUSKA tř.0-63 mm, tl.300-500 mm  
PŘÍPADNĚ VÁPENNÁ STABILIZACE

DOKUMENTACE PRO SPOLEČNÉ ÚZEMNÍ A STAVEBNÍ ŘÍZENÍ  
SOUŘADNICOVÝ SYSTÉM S-JTSK, VÝŠKOVÝ SYSTÉM BALT p.v.

VYPRACOVAL	ZODP.PROJEKTANT	ŠNAPKA SLUŽBY S.R.O.	
ING. IVAN ŠNAPKA	ING. IVAN ŠNAPKA	HŘBITOVNÍ 651/8	
KATASTR: RÁJ	PARC.Č. 1533/1 A PŘÍLEHLÉ	TĚRLICKO	
INVESTOR: STATUTÁRNÍ MĚSTO KARVINA, FRYŠTÁTSKÁ 72/1, KARVINA, 733 24		DATUM	01/2020
STAVBA: VÝSTAVBA CHODNÍKU NA UL. POLSKÉ V KARVINĚ - RÁJI		FORMÁT	A3
SO 101 CHODNÍK S ODVODNĚNÍM VZOROVÝ PŘÍČNÝ ŘEZ CHODNÍKEM Č. 2		MĚŘÍTKO	1:50
		ČÍSLO VÝKRESU	D.1.06

# VZOROVÝ PŘÍČNÝ ŘEZ CHODNÍKEM Č. 1

KM 0,040 00



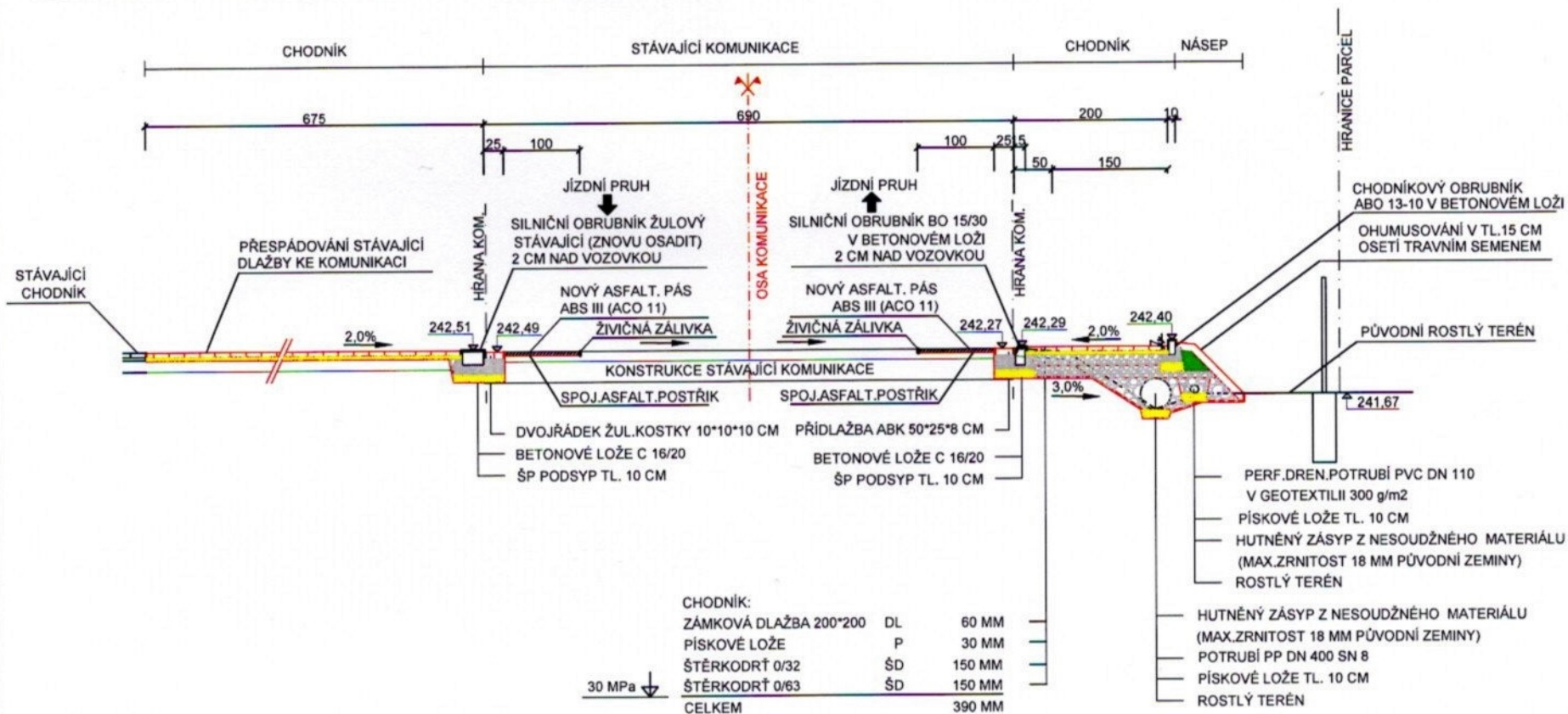
22.5.2020  
 Pol. Prův. Martin Dykšewicz  
 18308  
 POLICIE ČESKÉ REPUBLIKY  
 KRAJSKÉ ŘEDITELSTVÍ POLICIE  
 MORAVSKOSLEZSKÉHO KRAJE  
 ÚZEMNÍ ODEBR KARVINÁ  
 DOPRAVNÍ INSPEKTORÁT  
 735 06 KARVINÁ - NOVÉ MĚSTO

DOKUMENTACE PRO SPOLEČNÉ ÚZEMNÍ A STAVEBNÍ ŘÍZENÍ  
 SOUŘADNICOVÝ SYSTÉM S-JTSK, VÝŠKOVÝ SYSTÉM BALT p.v.

VYPRACOVAL	ZODP.PROJEKTANT	ŠNAPKA SLUŽBY S.R.O.	
ING. IVAN ŠNAPKA	ING. IVAN ŠNAPKA	HŘBITOVNÍ 651/8	
KATASTR: RÁJ	PARC.Č. 1533/1 A PŘÍLEHLÉ	TĚRLICKO	
INVESTOR: STATUTÁRNÍ MĚSTO KARVINÁ, FRYŠTÁTSKÁ 72/1, KARVINÁ, 733 24		DATUM	01/2020
STAVBA: VÝSTAVBA CHODNÍKU NA UL. POLSKÉ V KARVINĚ - RÁJI		FORMÁT	A3
SO 101 CHODNÍK S ODVODNĚNÍM VZOROVÝ PŘÍČNÝ ŘEZ CHODNÍKEM Č. 1		MĚŘÍTKO	1:50
		ČÍSLO VÝKRESU	D.1.05



**VZOROVÝ PŘÍČNÝ ŘEZ PŘECHODEM Č. 1      KM 0,002 00**



**POZNÁMKA:**

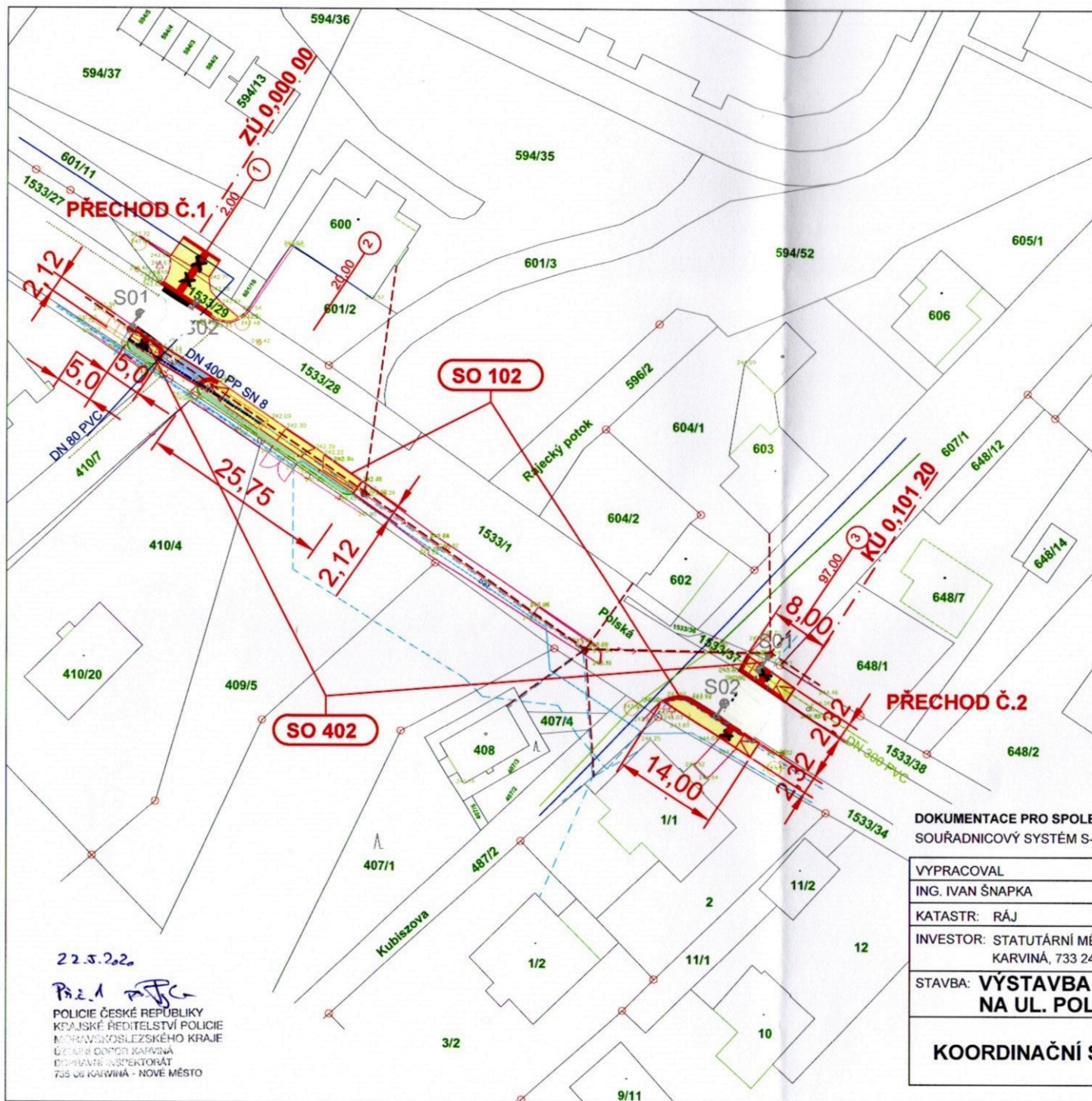
- VÝMĚNNÁ VRSTVA PRO PODLOŽÍ S MODULEM PŘETVÁRNOSTI < 30 MPa - KAMENIVO NEBO HUTNĚNÁ TŘÍDĚNÁ STRUSKA tř.0-63 mm, tl.300-500 mm, PŘÍPADNĚ VÁPENNÁ STABILIZACE

mm,  
Prac. 6  
22.5.2020  
POLICIE ČESKÉ REPUBLIKY  
MORAYSKÝ KŘIDTELSTVÍ POLICIE  
MORAYSKOSLEZSKÉHO KRAJE  
ÚLEMNÍ ODBOR KARVINA  
DOPRAVNÍ INSPEKTORÁT  
735 06 KARVINA - NOVÉ MĚSTO

**DOKUMENTACE PRO SPOLEČNÉ ÚZEMNÍ A STAVEBNÍ ŘÍZENÍ**  
**SOUŘADNICOVÝ SYSTÉM S-JTSK, VÝŠKOVÝ SYSTÉM BALT p.v.**

VYPRACOVAL	ZODP.PROJEKTANT	ŠNAPKA SLUŽBY S.R.O. HŘBITOVNÍ 651/8 TĚRLICKO	
ING. IVAN ŠNAPKA	ING. IVAN ŠNAPKA		
KATASTR: RÁJ	PARC.Č. 1533/1 A PŘÍLEHLÉ		
INVESTOR: STATUTÁRNÍ MĚSTO KARVINÁ, FRYŠTÁTSKÁ 72/1, KARVINÁ, 733 24			
STAVBA: <b>VÝSTAVBA CHODNÍKU NA UL. POLSKÉ V KARVINÉ - RÁJI</b>  <b>SO 102 PŘECHODY PRO CHODCE VZOROVÝ PŘÍČNÝ ŘEZ PŘECHODEM Č. 1</b>		DATUM	01/2020
		FORMÁT	A3
		MĚŘÍTKO	1:50
		ČÍSLO VÝKRESU	<b>D.1.03</b>






## STAVEBNÍ OBJEKTY:

SO 101 CHODNÍK S ODVODNĚNÍM  
SO 102 PŘECHODY PRO CHODCE  
SO 401 VEŘEJNÉ OSVĚTLENÍ CHODNÍKU  
SO 402 VEŘEJNÉ OSVĚTLENÍ PŘECHODŮ

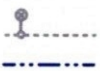
## NOVÉ PLOCHY :

POVRCH CHODNÍKU  
HMATNÉ VAROVNÉ A SIGNÁLNÍ PÁSY  
POVRCH SJEZDŮ  
OPRAVY KOMUNIKACE - KRYT  
TERÉNNÍ A SADOVÉ ÚPRAVY  
OPĚRNÁ ZĚď




## NOVÉ SÍTĚ :

VEŘEJNÉ OSVĚTLENÍ - NADZEMNÍ  
ZATRUBNĚNÍ PŘÍKOPY



## STÁVAJÍCÍ SÍTĚ:

NTL PLYNOVOD GASNET  
KANALIZACE JEDNOTNÁ  
KANALIZACE SPLAŠKOVÁ  
NADZEMNÍ VEDENÍ METALICKÉHO KABELU CETIN  
PODZEMNÍ VEDENÍ METALICKÉHO KABELU CETIN  
VODOVOD A PŘÍPOJKY  
NADZEMNÍ VEDENÍ NN DO 1 kV  
NADZEMNÍ VEDENÍ NN DO 1 kV IZOL  
PODZEMNÍ VEDENÍ NN DO 1 kV  
PODZEMNÍ VEDENÍ OPTICKÉHO KABELU CETIN  
TLAKOVÁ KANALIZACE



DOKUMENTACE PRO SPOLEČNÉ ÚZEMNÍ A STAVEBNÍ ŘÍZENÍ  
SOUŘADNICOVÝ SYSTÉM S-JTSK, VÝŠKOVÝ SYSTÉM BALT p.v.

VYPRACOVAL	ZODP.PROJEKTANT	ŠNAPKA SLUŽBY S.R.O. HŘBITOVNÍ 651/8 TĚRLICKO	
ING. IVAN ŠNAPKA	ING. IVAN ŠNAPKA		
KATASTR: RÁJ	PARC.Č. 1533/1 A PŘÍLEHLÉ		
INVESTOR: STATUTÁRNÍ MĚSTO KARVINÁ, FRYŠTÁTSKÁ 72/1, KARVINÁ, 733 24		DATUM	01/2020
STAVBA: VÝSTAVBA CHODNÍKU NA UL. POLSKÉ V KARVINÉ - RÁJI		FORMÁT	A3
		MĚŘÍTKO	1:500
KOORDINAČNÍ SITUAČNÍ VÝKRES		ČÍSLO VÝKRESU	C3c

22.5.2020

Pr. 1.1  
POLICIE ČESKÉ REPUBLIKY  
KRAJSKÉ ŘEDITELSTVÍ POLICIE  
MORAVSKOSLEZSKÉHO KRAJE  
ÚZEMNÍ ODDĚL KARVINÁ  
ODPRÁVNĚNÍ INSPEKTORÁT  
735 06 KARVINÁ - NOVÉ MĚSTO



STAVEBNÍ OBJEKTY:  
 SO 101 CHODNÍK S ODVODNĚNÍM  
 SO 102 PŘECHODY PRO CHODCE  
 SO 401 VEŘEJNÉ OSVĚTLENÍ CHODNÍKU  
 SO 402 VEŘEJNÉ OSVĚTLENÍ PŘECHODŮ

#### NOVÉ PLOCHY :

POVRCH CHODNÍKU  
 HMATNÉ VÁROVNÉ PÁSMA  
 POVRCH SJEZDŮ  
 OPRAVY KOMUNIKACE - KRYTY  
 TERÉNNÍ A SADOVÉ ÚPRAVY  
 OPĚRNÁ ZEď



#### NOVÉ SÍTĚ :

VEŘEJNÉ OSVĚTLENÍ - NADZEMNÍ  
 ZATRUBNĚNÍ PŘÍKOPY



#### STÁVAJÍCÍ SÍTĚ:

NIT PLYNOVOD GASNĚT  
 KANALIZACE JEDNOTNÁ  
 KANALIZACE SPLAŠKOVÁ  
 NADZEMNÍ VEDENÍ METALICKÉHO KABELU CETIN  
 PODZEMNÍ VEDENÍ METALICKÉHO KABELU CETIN  
 VODOVOD A PŘÍPOJKY  
 NADZEMNÍ VEDENÍ NN DO 1 kV  
 NADZEMNÍ VEDENÍ NN DO 1 kV IZOL.  
 PODZEMNÍ VEDENÍ NN DO 1 kV  
 PODZEMNÍ VEDENÍ OPTICKÉHO KABELU CETIN



*v případě plánování výstavby ukončit  
 chodník vodorovným přísezem (viz. para. 1140)*

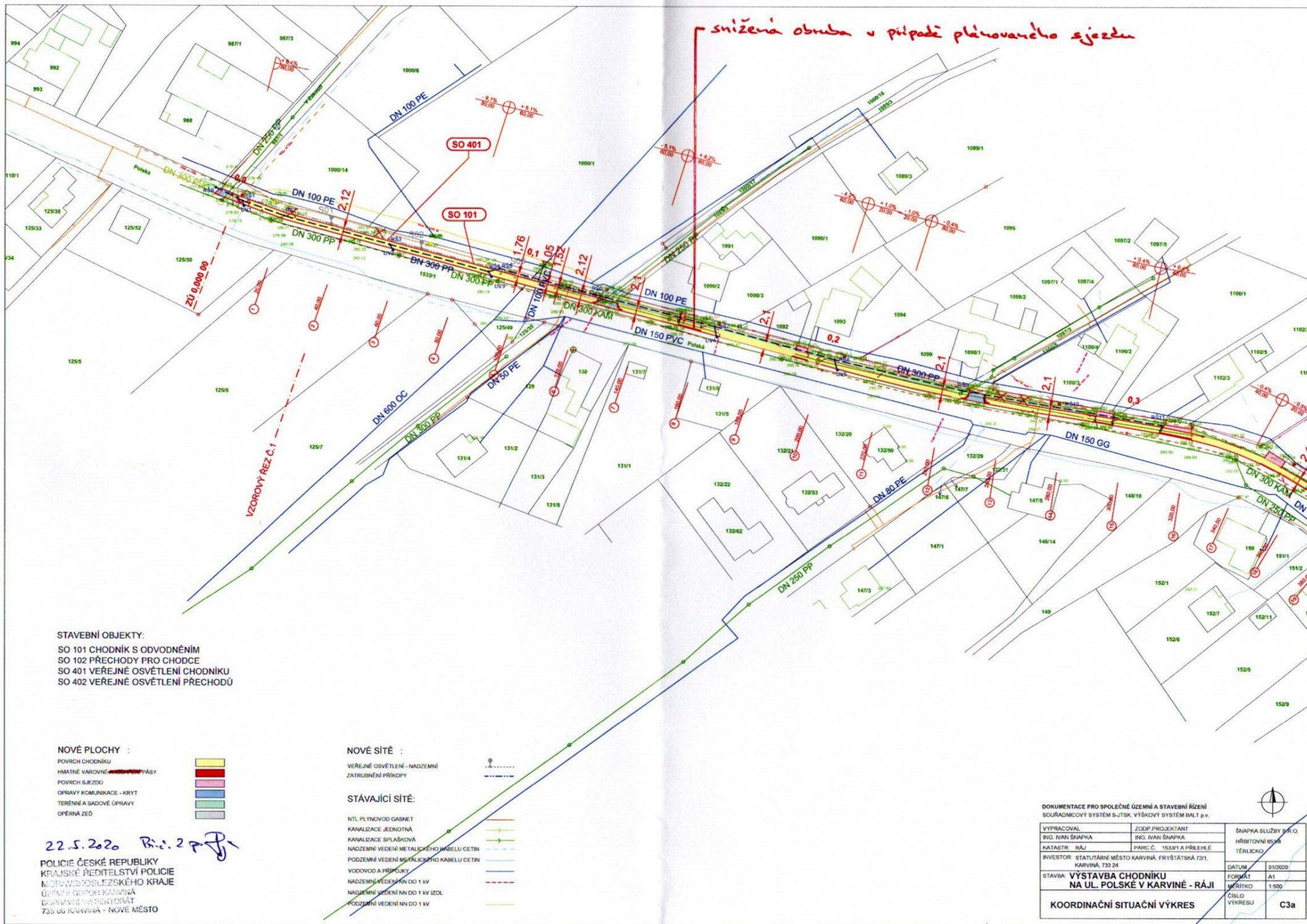
27.5.2020

*P. E. 3*  
 POLICIE ČESKÉ REPUBLIKY  
 KRAJSKÉ ŘEDITELSTVÍ POLICIE  
 MORAVSKOSILEZSKÉHO KRAJE  
 ÚZEMNÍ ODPORNÍ KAPARNA  
 ODBOROVÝ INSPEKTORÁT  
 735 06 KARVINA - NOVÉ MĚSTO

DOKUMENTACE PRO SPOLEČNÉ ÚZEMNÍ A STAVEBNÍ ŘÍZENÍ  
 SOUŘADNICOVÝ SYSTÉM S-JTBK, VÝŠKOVÝ SYSTÉM BAL T.p.k.

VYPRACOVAL	ZODP. PROJEKTANT	SNAPKA SLUŽBY S.R.O. HRBITOVNÍ 6518 TĚRČICKO
ING. IVAN SNAPKA	ING. IVAN SNAPKA	
KATASTR. RÁJ	PARC. Č. 1533/1 A PŘÍLEHLÉ	
INVESTOR: STATUTÁRNÍ MĚSTO KARVINA, FRYŠTÁTSKÁ 72/1, KARVINA, 733 24		
STAVBA: VÝSTAVBA CHODNÍKU NA UL. POLSKÉ V KARVINĚ - RÁJI		
KOORDINAČNÍ SITUÁČNÍ VÝKRES		DATUM FORMÁT MĚŘÍTKO ČÍSLO VÝKRESU
		01/2020 A1 1:500 C3b





STAVEBNÍ OBJEKTY:  
SO 101 CHODNÍK S ODVODNĚNÍM  
SO 102 PŘECHODY PRO CHODCE  
SO 401 VEŘEJNÉ OSVĚTLENÍ CHODNÍKU  
SO 402 VEŘEJNÉ OSVĚTLENÍ PŘECHODŮ

NOVÉ PLOCHY :  
POVRCH CHODNÍKU  
HMATNÉ VARIOVNÉ PÁSY  
POVRCH SJEZDŮ  
OPRAVY KOMUNIKACE - KRYT  
TERÉNNÍ A SADOVÉ ÚPRAVY  
OPĚRNÁ ZĚD

NOVÉ SÍTĚ :  
VEŘEJNÉ OSVĚTLENÍ - NADZEMNÍ  
ZATRUBNĚNÍ PŘÍKOPY  
  
STÁVAJÍCÍ SÍTĚ:  
NTL PLYNOVOD A GASNET  
KANALIZACE JEDNOTNÁ  
KANALIZACE SPLAŠKOVÁ  
NADZEMNÍ VEDENÍ METALICKÉHO KABELU CETIN  
PODZEMNÍ VEDENÍ METALICKÉHO KABELU CETIN  
VODOVOD A PŘÍKOPY  
NADZEMNÍ VEDENÍ NN DO 1 kV  
NADZEMNÍ VEDENÍ NN DO 1 kV IZOL.  
PODZEMNÍ VEDENÍ NN DO 1 kV

22.5.2020 B.c. 2 p.j.  
POLICIE ČESKÉ REPUBLIKY  
KRAJSKÉ ŘEDITELSTVÍ POLICIE  
MORAVSKO-SLEZSKÉHO KRAJE  
ÚŘADNÍ ODDĚL KARVÍNĚ  
ÚPRAVA INSPEKTORÁT  
735 06 KARVÍNĚ - NOVÉ MĚSTO

DOKUMENTACE PRO SPOLEČNÉ ÚZEMNÍ A STAVEBNÍ ŘÍZENÍ SOUDRADNICOVÝ SYSTÉM S-JTSK, VÝŠKOVÝ SYSTÉM BALT p.v.		
VYPRACOVAL ING. IVAN ŠNAPKA	ZODP. PROJEKTANT ING. IVAN ŠNAPKA	ŠNAPKA SLUŽBY S.R.O. HŘBITOVNÍ 853/II TĚRČICKO
KATASTR: RÁJ	PARC.Č.: 1533/1 A PŘÍLEHLÉ	DATUM: 01/2020
INVESTOR: STATUTÁRNÍ MĚSTO KARVÍNĚ, FRYŠTÁTSKÁ 72/1, KARVÍNĚ, 733 24		FORMÁT: A1
STAVBA: VÝSTAVBA CHODNÍKU NA UL. POLSKÉ V KARVÍNĚ - RÁJ		MĚŘÍTKO: 1:500
KOORDINAČNÍ SITUÁČNÍ VÝKRES		ČÍSLO VÝKRESU: C3a